

**В.П. КУЗЬМИНА, Академик АРИТПБ, к.т.н.**



**ОЧЕВИДНОЕ - НЕВЕРОЯТНОЕ.  
СТРАТЕГИЧЕСКИЕ ОЗЁРА ПЛАНЕТЫ ЗЕМЛЯ.  
ОЗЕРО ЛОХ-НЕСС до Каледонского канала.  
ВЕЛИКОБРИТАНИЯ**



**РОССИЯ\_МОСКВА-2015**

Лох-Несс довольно глубокое (230м) и большое озеро (65 кв. км) ледникового происхождения, находится на высоте 16 метров над уровнем моря.

Вода в озере из-за большого содержания торфа довольно мутная. Озеро Лох-Несс известно своим Лохнесским чудовищем, известным также, как Несси.

Шотландский фольклор изобилует многовековыми легендами о чудовище, живущем в темных глубинах озера Лох-Несс. <http://www.stm.ru/archive/425/>

Но, даже исследования с применением сложной современной техники не могут пока достоверно определить насколько это чудовище является реальностью.



Глубокое, мрачное и загадочное озеро Лох-Несс представляет собой гигантскую впадину в земной коре в центре Шотландии, в месте, которое и сегодня считается труднодоступным и малопривлекательным для человека. Свыше 300 миллионов лет назад сложились эти пологие горные хребты. Длина озера 38 километров, ширина – 2

километра. Его глубина достигает местами до 200 метров, а самая глубокая отметка – около 300 метров.

В тихую погоду озеро кажется совершенно неподвижным. Не случайно на его гладкой поверхности была предпринята попытка установить мировой рекорд по скорости заплыва на воде. К сожалению, эксперимент закончился трагически. На берегу озера установлен памятник Джону Коббу, погибшему при попытке побить рекорд на скутере с реактивным двигателем.

О существовании же Несси, дружелюбного гиганта, обитающего в водах озера Лох-Несс, официально было объявлено в 1933 году. Но легенды о нем дошли до наших времен из глубины веков.

### **Остановись и не трогай**

Первое письменное упоминание о загадочном существе, обитающем в водах озера Лох-Несс, относится к 565 году н.э. В жизнеописании святого Колумба аббат Иона рассказал о триумфе святого над «водяным зверем» в реке Несс. Настоятель Колумба тогда занимался обращением в веру язычников в монастыре у западного побережья Шотландии.

Однажды он вышел к озеру Лох-Несс и увидел, что местные жители хоронят одного из своих людей, который был искалечен и убит, когда плавал в озере. А погубило его чудовище, обитавшее в воде.

Один из учеников святого легкомысленно бросился в воду и поплыл через узкий пролив, чтобы пригнать лодку. Когда он отплыл от берега, «из воды

поднялся странного вида зверь, наподобие гигантской лягушки, только это была не лягушка».

Как описывает аббат, святой Колумба повернулся к чудовищу и приказал: «Остановись и не трогай этого человека». Чудовище послушно развернулось и исчезло под водой. Таково начало легенды о лох-несском чудовище.

### Свидетельства



Когда же впервые в водах озера было обнаружено чудовище? Весной 1933 года корреспондент Алекс Кемпбелл опубликовал заметку «Сенсационное явление на озере Лох-Несс. Что это может быть?». В заметке рассказывалось о том, как Джон Маккей и его жена, находившиеся на берегу, увидели в озере странное животное,

которое они почему-то окрестили чудовищем.

Читатели были взбудоражены, а Алекс Кемпбелл начал систематическое наблюдение за озером. 18 раз он видел чудовище, и отчетливее всего в 1934 году, когда голова, шея и горб Несси появились в 200 метрах от берега. В том же году по северному берегу озера проложили дорогу, вырубил деревья и кустарники для лучшего обзора крупнейшего в Британии пресноводного водоема.

Через 50 лет миссис Маккей вспоминала: - Был март 1933 года, и мы возвращались после распродажи недвижимости в Инвернесе. И вдруг... Я не поверила собственным глазам. Никогда не видела такого огромного

существа. Это было громадное черное тело, которое, то вздымалось над волнами, то снова уходило под воду. Это невозможно даже сравнить с чем-нибудь. Не то слон, не то кит. Я закричала...



Чуть позже она рассказала об этом знакомым. Так информация дошла до корреспондента «Курьера».

### Лох-Несская лихорадка

Буквально через два месяца после случая с супругами Маккей группа дорожных строителей наблюдала, как

Несси всплыла на середине озера за кормой проходящего судна. По их словам, у нее огромная голова и очень крупное, массивное туловище.

В августе того же года трое очевидцев заметили на обычно тихом озере Лох-Несс волнение. Затем, всплывая на поверхность, и снова уходя под воду, стали появляться несколько горбов, расположенных в ряд. Они двигались волнообразно, наподобие гусеницы.

22 июля 1935 года мистер Спенсер с супругой рано утром ехали на машине по дороге между деревнями Дорес и Фойерс. К их удивлению, поперек дороги передвигалось странное существо в направлении озера. Голова на длинной тонкой шее, тяжелое бесформенное тело. Существо вразвалку довольно быстро приближалось к воде...

Значит, Несси живет не только в воде, но и появляется на суше? Да, это так. Зарегистрировано семь случаев, когда наблюдатели видели животное на суше.

Маргарет Камерон однажды услышала треск на берегу в зарослях чащи, а затем увидела, как в воду сползло существо, «огромная туша которого передвигалась как гусеница». У него была блестящая кожа, как у слона, и две круглые ступни впереди. В воду оно вошло, неуклюже переваливаясь с ноги на ногу.

В течение последующих пятидесяти лет более трех тысяч очевидцев со всей серьезностью заявляли, что видели Несси. Могли ли все они ошибаться?

Проанализировав 100 разнообразных свидетельств встречи с Несси, автор книги «Чудовище Лох-Несса» Тим Динсдаль попытался дать обобщенные размеры Несси.

Шея – 3 метра. Она поднимается над водой на высоту два метра. Тело – шесть с половиной метров, хвост – три метра. Когда Несси плавает, шея ее располагается под наклоном 30 градусов. Мнения о количестве горбов расходятся. 45 процентов свидетелей отмечают три горба, среди которых средний, самый большой, имеет метровую высоту. 25 процентов свидетелей



утверждают, что спина у животного гладкая. Цвет кожи в представлении разных наблюдателей меняется от светло-серого, как у слона, до коричневого. Несси поднимается на поверхность воды чаще всего утром.

В пяти случаях наблюдатели видели двух, а то и нескольких существ, что дает основание предполагать существование небольшой колонии

животных.

### **Фотосвидетельства о Несси.**

Через некоторое время после сообщения супругов Маккей у озера стали появляться фотографии. В 1933 году появился первый фотоснимок Несси. Это сделал Хью Грей. Четыре кадра оказались испорченными, а на пятом было видно какое-то странное существо. Фирма «Кодак» официально подтвердила подлинность негатива.

В 1934 году лондонскому хирургу Роберту Уилсону также удалась съемка. Снимок поразил всех: над водной гладью поднималась небольшая змееподобная голова на тонкой шее. Был замечен и один из плавников чудовища. Этот снимок обошел все газеты мира.

К поиску Несси исследователей подталкивал не только научный интерес, но и материальный стимул. За поимку чудовища было обещано вознаграждение. Демобилизованный солдат Фрэнк Серль на протяжении целого лета по 20 часов в сутки с фотоаппаратом в руках непрерывно наблюдал за озером то с необитаемого берега, то с надувной лодки.

21 декабря 1972 года на расстоянии 250 ярдов от лодки наконец-то показалась Несси. Она подняла голову на своей гибкой шее и двадцать секунд с интересом рассматривала резиновую лодку Серля. Затем Несси погрузилась в воду, проплыла под лодкой, и вновь всплыла на поверхность по другую ее сторону. Еще тридцать секунд наблюдатель имел возможность фотографировать животное.

### **Научный подход**

Заинтересованные необычным явлением, ученые вдоль и поперек бороздили озеро. Были использованы эхолоты, радар, сонар. Тихое озеро сотрясилось от взрывов, которые, по мысли исследователей, должны были вспугнуть чудовище, выгнать его на поверхность. В озеро даже опускали небольшую подводную лодку. Впрочем, ее работа была осложнена очень низкой световой проницаемостью темных вод озера.

Позже в озере установили чуткие микрофоны и специальные подводные прожектора с фотокамерами. Замысел был прост: когда микрофоны уловят под водой шум передвигающегося животного, мгновенно включатся прожектора, при свете которых фотокамеры зафиксируют проплывающего монстра.

Первые фотографии 1972 года не вызвали энтузиазма. Пленка зафиксировала весьма неопределенное и нечеткое тело.

Ученые решили, что Несси перемещается в воде столь неслышно, что микрофоны не в состоянии вовремя включить съемочную аппаратуру. Схема съемок была изменена. Фотографирование стало производиться

автоматически через каждые 75 секунд, фиксируя все, что попало в кадр. Именно так и были получены два сенсационных снимка тела и головы чудовища, которые стали основанием для созыва симпозиума по лох-несскому феномену. 10 декабря 1975 года общественности и специалистам представили изображения Несси: одутловатое тело, голова с двумя утолщениями, похожими на рога, на длинной шее и, наконец, правый задний плавник ромбовидной формы.



### Другие мнения

Итальянский ученый Луиджи Пиккарди утверждает, что выяснил тайну Несси. Он специализируется на весьма своеобразных исследованиях: выискивает связи и соответствия между мифическими существами, историческими описаниями и геологическими явлениями.

Он убежден, что озеро Лох-Несс не случайно лежит на пересекающей Британские острова большой трещине в земной коре. Этот тектонический разлом время от времени проявляет активность и вызывает небольшие землетрясения. Следствием этих толчков является выделение из земных недр некоторого количества газов, способных вызвать у людей галлюцинации. Под их действием людям и кажется, что они видят фантастические существа.

Пиккарди предполагает, что нечто подобное происходило с известными оракулами в Дельфийском храме. Местные оракулы пророчествовали, нанюхавшись галлюциногенных газов, которые выделялись из богатых углеводородом пластов горных пород на месте тектонического разлома.

Многие регионы, где согласно греческой мифологии обитали чудовища или происходили чудеса, точно совпадают, по мнению Паккарди, с районами сейсмической активности.

- Отравленные газами могли видеть несуществующие явления, – говорит он. – Пережитый шок преобразовался в человеческой фантазии в огнедышащих драконов».

Однако, такое объяснение не дает ответа на простой вопрос: почему многочисленные очевидцы видели на озере Лох-Несс не разные явления, а одно чудовище Несси. Итальянца не смутило это возражение.

- Как известно, жители Британских островов – народ консервативный, веками придерживающийся одних и тех же традиций, – рассуждает он. – Достаточно кому-то сказать нечто, и эта фраза будет потом повторяться его потомками в десятом колене. Стоило кому-то в каком-то замке представить себе, что он видел привидение, и оно навсегда «поселялось» здесь. Причем со временем его история обрастала все более живописными подробностями...

### **Родственники Несси**

В 1962 году английский натуралист Питер Скотт организовал Бюро по исследованию явлений озера Лох-Несс. Он объявил: «Их там, вероятно, от двадцати до пятидесяти штук. Думаю, они относятся к плезиозаврам».

Но плезиозавры исчезли с лица земли 70 миллионов лет назад! Это случилось еще до наступления последнего ледникового периода. Однако, охотников за чудовищем этот факт не смутил. Они пришли к выводу, что Несси и ее предки были отрезаны от моря, когда образовалось озеро. А случилось это именно в конце последнего ледникового периода.

Известно, что в морях и озерах мира обитают и другие водяные монстры. Так, в озере Оканеган, возле американо-канадской границы живет чудовище по имени Большой Огопого. Его видели еще задолго до того, как Несси обрела известность. Первые сведения об этом чуде-юде поступили от индейцев в XVII веке. Они рассказывали об огромном существе темного цвета с длинной шеей и горбом на спине.

В июле 1890 года капитан Томас Шортс вел пароход «Юбилей» по озеру и на траверзе Скуолли-Пойнт увидел животное длиной 15 футов с молотообразной головой. В его плавниках играло солнце.

А вот более поздние данные. Рабочий лесопильного завода Артур Фолден солнечным августовским днем 1968 года ехал с женой на машине. Вдруг они заметили, как что-то очень массивное быстро движется в спокойных водах озера. Фолден достал свою кинокамеру. В течение целой минуты он снимал объект, плывший в шестидесяти-семидесяти метрах от берега.

В 1976 году появились новые фотоматериалы. Эд Флетчер плывал на катере по озеру, как вдруг какой-то движущийся объект перерезал ему путь. Он вспоминал: «Если бы я не заглушил мотор, то врезался бы в него или выскочил ему на спину, ведь катер прошел всего в тридцати футах».

Флетчер и его дочь Диана поплыли на берег за фотоаппаратом. Когда они вернулись на старое место, Огопого вновь появился из глубины. Флетчер, его дочь и еще один пассажир, которого они взяли на борт, когда возвращались за фотокамерой, наблюдали объект в течение часа.

- Он погружался, проплывал под водой расстояние в пару городских кварталов, затем вновь всплывал, а мы все время так и плавали за ним, – рассказывал Эд.

Монстр всплывал более десяти раз. Сначала плавал свернувшись в клубок, потом вытянулся во всю длину. Флетчер сделал пять снимков. По словам его дочери, кожа у него была гладкая и коричневатая, как у кита, с небольшими бугорками на спине. Он плавал, извиваясь в виде штопора. Очевидцы заметили также, что «над головой у него торчали два выступа, как уши у доберман-пинчера».

### **Иные чудовища**

В двух канадских озерах – Манитоба и Виннипегосис – обитает еще один монстр по имени Манипого – предположительно сородич Огопого. Его тоже первыми обнаружили индейцы. Большинство очевидцев рассказывают, что у монстра плоское туловище, змеиная голова, темная кожа и три горба. По некоторым сообщениям, у Манипого есть подруга и детеныш.

В озере Чемплейн, протянувшемся вдоль канадско-американской границы, тоже замечено чудовище. Это озеро первым нашел в 1609 году Сэмюэль Чемплейн, в честь которого оно и названо. По его словам, монстр походил на двадцатифутовую змею с лошадиной головой.

В 1977 году Сандра Манси сделала удивительный фотоснимок, предположительно таинственного существа, обитающего в озере Чемплейн.

Специалисты из Центра оптических наук при Аризонском университете исследовали снимок и удостоверили его подлинность. Но это не помешало профессору Полу Куртцу из университета штата Нью-Йорк заявить, что монстр Чемплейна так же реален, как фея из сказки.

В Ирландии тоже есть свои озерные монстры. 18 мая 1960 года Дэниел Мюррей, Мэтью Берк и Ричард Куигли рыбачили в устье реки Шаннон на озере Лох-Ри. Тишину вдруг нарушило огромное плоскоголовое существо, приблизившееся к ним. Оно было метрах в тридцати от того места, где они сидели.

### **Тайна остается**

В то время, как сообщения очевидцев продолжают поступать со всех концов света, даже современные достижения науки и техники никак не могут приблизить человечество к разгадке этой тайны.

Ученые говорят, что им неизвестны рыбы, рептилии, млекопитающие или земноводные, которые соответствовали бы описаниям озерных монстров.

Действительно, мы знаем, что гигантские ящеры, обитавшие на суше, вымерли, так как не смогли приспособиться к новым условиям. Но мы не знаем, что произошло с теми, чьей средой обитания была вода. Возможно,



ответ на этот вопрос лениво прохлаждается в мрачной пучине Лох-Несс и других больших озёр мира. Сообщение Андрея Дмитриева.  
<http://www.stm.ru/archive/425/>



Оказалось, что, очень давно, в районе, где сейчас находится озеро Лох Несс, было поселение внеземного Разума – со Звезды Вега. Интересно, что когда мы пытались узнать, представители какого участка Космоса здесь жили, то немного запутались, и попросили Учителей дать нам подсказку. В этот же момент над горой – пирамидой взошла Вега! Сразу же на нас нахлынули высочайшие вибрации этой Звезды, и произошло то, что можно назвать озарением, или раскрытием закодированного информационного пакета. Мы просто поймали себя на мысли, что теперь знаем об этом объекте все!

В далекие времена веганская цивилизация основала на Земле что то вроде колонии, в которой проводились эксперименты по созданию новых молекулярно -биологических форм жизни. Со временем эксперимент был свернут, поскольку на Вега и на Земле возникла ситуация, требующая быстрого возврата экспедиции с Земли.



Лох-Несская Гора - Пирамида

Деинсталляция лох-несской инфраструктуры проводилась очень спешно. Некоторые объекты были законсервированы. Наверное, нет такого человека в мире, который не слышал бы легенду о Несси - доисторического чудовища, якобы обитающего в озере Лох Несс. Скажем честно, Несси мы не видели, да сами местные жители о нем уже начинают подзабывать.

Ажиотаж прошел, монстра не нашли, и о Несси теперь там напоминает лишь залежавшаяся сувенирная продукция или фонтан в форме чудовища, которого никто так и никогда не видел.

Так было ли Несси на самом деле? Мы не знаем, да, откровенно, знать и не хотим. Нам кажется, должны оставаться некоторые тайны, которые просто не нужно разгадывать, которые просто должны оставаться тайной, интригуя человечество и вдохновляя их по поиск Истины.

Хотя, с другой стороны, веганцы проводили опыты с ДНК и биоматерией (эти исследования проводились в строгом соответствии с нормами Космоправа и соблюдением необходимых норм безопасности). Однако, возможно, вследствие спешности эвакуации, некоторые контейнеры с биомассой были оставлены и сейчас находятся на дне глубоководного озера и со временем разгерметизировались. Так что все может быть...

В результате изменения климата и наклоне земной оси, планетарный ландшафт изменился. На месте колонии образовались озера, которых сейчас так много в Шотландии. Мы видели их с самолета, пролетая над Шотландией в 2003 году, на пути в Америку. Уже тогда нас очаровал этот край.

После веганского поселения на дне озера Лох Несс остались несколько десятков пирамид и какая-то загадочная точка, расположенная в середине

озера, почти там, где мы жили. Она каким-то образом влияет на ход времени и выполняют ряд каких-то пока непонятных нам функций. На сегодняшний день нам известно только то, что название этого места – Звездная Ось, и оно ориентировано точно **по одному из полюсов Звезды Вега в Созвездии Лира.**



Озеро Лох-Несс

По своей структуре лох-несская пирамида является интегральной. Подобных пирамид на Земле, очевидно больше нет. Тонкоматериальная матрица пирамиды являет собой классическую пирамидальную форму. Однако ее вершина представляет собой что-то вроде гидирующего, т.е. ведущего, устройства (то же самое, что часовой механизм в телескопе, ведущий и корректирующий положение телескопа в соответствии с суточным вращением Земли). Днем она настроена на Солнце и изменяет направленность своей вращающейся вершины, следя за перемещением Светила по небосклону. Включается эта пирамида на восходе, а «выключается» на заходе Солнца. После короткой обскурации она переключается на ночной режим работы, автоматически настраиваясь на Вегу и поворачивая за ее движением по небосклону свою

тонкоматериальную вершину, сокрытую в горе, в течение всей ночи, вплоть до рассвета.



Лох-Несская Гора - Пирамида

В таком автоматическом режиме пирамида работает в соответствие с солнечно – веганским суточным циклом, транслируя космоэнергию на Кристалл (Ядро) Земли. Правда, пирамида не имеет встроенного механизма самокорректировки, вследствие чего за сотни тысяч лет ее «прицел» на Вегу был сбит. После консультации с Учителями, в тот же вечер, мы провели работу по коррекции угла соответствия пирамиды с Вегой. Это произошло 3 апреля 2005г.

Пирамиды меньших размеров были обнаружены ясновидением по всему периметру дна озера Лох Несс. Интересно, что если соединить их в виртуальную линию, то получится фигура, напоминающая двойную спираль ДНК человека (физическая ДНК).

Уже по возвращению в Крым, стало понятно, что не только Лох Несс, но и вся Шотландия представляет собой уникальную систему пирамид и Мест Силы, которая, к сожалению, не работает и на треть своих возможностей.

После изучения лох-несской космоэнергетической инфраструктуры, проведения ряда технических работ на месте, консультации с Учителями, было решено переквалифицировать этот комплекс внеземного разума в дополнительный квантовый аккумулятор Земли, обеспечивающий дополнительную энергетику в момент Преображения Планеты.



<https://commons.wikimedia.org/wiki/File:CaledonianCanal.jpg?uselang=ru> Лох-Лохы, часть Каледонского канала

Данная работа была проведена с Параллелепипедной Пирамиды в горе Демержди (Крым) 12 мая 2005г. Кстати, как выяснилось, крымская гора Демержди, подобно горе Чатыр-Даг, является параллелепипедной пирамидой. В ходе работы в тонкоматериальную матрицу Лох Несского комплекса были интегрированы специально созданные креативные кристаллы, обеспечивающие накопление космоэнергии. Затем система была залинкована на саму себя, подобно тому, как функционирует горная система Карпат (космоэнергия, поступающая на пирамиды, направляется друг на друга и многократно отражается в соответствии с план - схемой). Это обеспечивает ее сохранение и взаимоусиление. Далее был проведен системный тест, интеграция подводных пирамид и Главной Надводной Интегральной Пирамиды Лох-Несса. Главная пирамида контролирует работу малых подводных пирамид, работающих с ней по одной космоэнергетической схеме в рамках суточного цикла Солнце - Вега.

В результате проведенных мероприятий на Земле появился новый полностью функциональный портал Света и аккумулятор энергии для Переполюсовки и Квантового Перехода.

В соответствии с имеющейся у нас информацией, в районе других шотландских озер также находится много пирамид. Также там много естественных природных пирамид в горах. Так, уже на обратном пути в Эдинбург и Лондон, мы обнаружили много горных пирамид, а именно: Милатхортская Пирамида в районе поселения Милатхорт (Milathort), Гренфаргская пирамида в районе поселения Гренфарг (Grenfarg), Авиеморская Пирамида в районе города Авиемор (Aviemore), Спейбанкская Пирамида в районе поселения Спейбанк (Speybank), Кинкрейгская Пирамида в районе поселения Кинкрейг (Kincaig), три Доллвиннийские Пирамиды в районе поселения Доллвиннии (Dalwhinnie), три Киллиранкийские пирамиды в районе поселения Киллиранки (Killierankie), Фаскаттийская Пирамида в районе поселения Фаскатти (Fascatty), а также три пирамиды в районе горы Драмочтер (Drumochter). Все это находится в Scottish Highlands.






Фото автора. На берегах озера Лох-Несс



Проход к озеру Лох-Несс под автомобильной дорогой

На следующий день мы решили добраться до берега озера Лох-Несс и провести там медитацию. Путь этот оказался неблизким; пришлось пробираться сквозь густой лес, (хотя и по тропинке), напоминающий тропический (вроде того, что мы видели на Сейшельских островах). Рискую заблудиться, решили спросить правильно ли мы идем, у встретившегося шотландца. Он ответил, что да. С места нашей беседы было хорошо видна гора – пирамида, и мы решили поинтересоваться ее названием. Шотландец ответил дословно следующее:

Стратегические озёра планеты Земля




«Я не знаю, как она называется (в дословном переводе: «как ее зовут»), но зато я знаю, как зовут меня!».

Он был очень горд своим ответом, и его лицо прямо сияло от счастья. Мы же поблагодарили его за помощь и пошли своей дорогой, в полном недоумении, тщетно пытаюсь понять, то ли это такой шотландский юмор, то ли мы чего-то не понимаем, и все так и должно быть...




Я очень легко вхожу в контакт с окружающими меня людьми. Вот и здесь, у замка Уркхарт, я познакомилась с шотландцем по имени Эрхард. Ему понравилась моя открытость и искренность. Он показал мне крепость. Вот так мы подарили себя друг другу.



Поездка на остров к замку Уркхарт.

Стены замка Уркхарт за свою историю стали свидетелями войн за независимость, за власть, восстаний Якобитов, великолепных пиров и песен знаменитых гаэльских бардов. Можно побывать в Большой башне и насладиться самыми лучшими видами на знаменитое озеро Лох Несс и долину Грейт Глен, посетить темницу. Рядом с замком можно увидеть рабочий макет требушета, выполненную в натуральном размере. Посетить кафе и музей, где представлены ценные артефакты, найденные при изучении замка Уркхарт.







Вера – Россия, Эрхард – Шотландия



Прощай замок, Уркхарт! Едем дальше вдоль Калитонского канала.



<https://upload.wikimedia.org/wikipedia/commons/1/10/Gairlochybottom-26Jl6-5718.jpg?uselang=ru>

Нижний шлюз Гэрлохи



Фото автора 6903-6906

Идея соединить Северное море и Атлантический океан пришла в голову англичанам еще в начале XVIII века. Водный путь, соединяющий восточное и западное побережье, решал бы множество транспортных проблем. Но строительство Каледонского канала было начато в Шотландии только в 1803 году. Он составляет 200 километров и соединяет Форт Уильяма и Инвернесс через систему озер Лох Лохи, Лох Ойч и знаменитый Лох Несс. Я проехала вдоль этого пути, и туда, и обратно, т.к. маршрут путешествия был построен, и от правого, и от левого берега, когда мы были в Ирландии.

Лох-Несская Гора - Пирамида работает в автоматическом режиме в соответствии с солнечно – веганским суточным циклом, транслируя космоэнергию на Кристалл (Ядро) Земли. Правда, пирамида не имеет встроенного механизма самокорректировки, вследствие чего за сотни тысяч лет ее «прицел» на Вегу был сбит. После консультации с Учителями, в тот же вечер, мы провели работу по коррекции угла соответствия пирамиды с Вегой. Это произошло **03 апреля 2005г.** (Влад Булгаков. Отчёт о шотландской экспедиции [www.newagemasters.narod.ru](http://www.newagemasters.narod.ru) )  
<http://www.firelion80.narod.ru/>



Лох-Несская гора-пирамида <http://firelion80.narod.ru/>









<http://www.rutraveller.ru/place/20259>



Фотографии автора 6918-6925



С технической точки зрения строительство канала не представляло никаких трудностей. Искусственный водный путь проходил в естественной ложбине, соединяя природные озера. Единственной проблемой стало углубление канала, которого так и не удалось сделать. Для больших судов он так и остался слишком мелким, не оправдав ожидаемого грузооборота. Вместо этого Каледонский канал стал одним из главных водных туристических маршрутов Англии.

Путешествия по каналу открыты с марта по октябрь и в это время отбоя нет от туристов.

Значительная часть пути проходит по загадочному озеру Лох-Несс, в котором все хотят увидеть таинственное лох-несское чудовище. Можно выбрать один из водных круизов разной продолжительности, а можно самостоятельно арендовать моторную яхту и направиться из Лаггана в Банави, а оттуда уже в Инвернесс.

Каледонский канал (англ. Caledonian Canal) проходит под долине Глен-Мор от Инвернесса на северо-восточном побережье до Корпаха (недалеко от Форт-Уильяма) на западном.

Канал протянут на 100 километров с северо-востока на юго-запад, соединяет заливы Мори-Ферт Северного моря и Лох-Линне Атлантического океана. Только треть проложена человеком, большую часть формируют озёра : Лох-Дохфур, Лох-Несс, Лох-Ойх и Лох-Лохи. Канал пересекают 29 шлюзов, 4 акведука и 10 мостов.

Канал спроектировал инженер Томас Телфорд при поддержке Уильяма Джессопа. Канал строили с 1803-го до 1822-й год, на что ушло 840 000 фунтов. Первоначально канал не имел успеха из-за слишком мелкого дна, большинство судов продолжало проходить севернее Великобритании. Углубительные работы начались в 1847-м году, когда морские перевозки переживали бурный рост, по чертежам помощника Телфорда, Джеймса Уолкера. Однако вскоре через Инвернесс была проложена железная дорога,

забравшая весомую часть грузооборота. В настоящее время канал больше используется прогулочными судами, его функциональность поддерживает государственная организация British Waterways.

[https://ru.wikipedia.org/wiki/%D0%9A%D0%B0%D0%BB%D0%B5%D0%B4%D0%BE%D0%BD%D1%81%D0%BA%D0%B8%D0%B9\\_%D0%BA%D0%B0%D0%BD%D0%B0%D0%BB](https://ru.wikipedia.org/wiki/%D0%9A%D0%B0%D0%BB%D0%B5%D0%B4%D0%BE%D0%BD%D1%81%D0%BA%D0%B8%D0%B9_%D0%BA%D0%B0%D0%BD%D0%B0%D0%BB)





Шлюзы у Форт-Огастуса. Caledonian Canal in Fort Augustus, Scotland Author: [Wojstyl](#), 2010



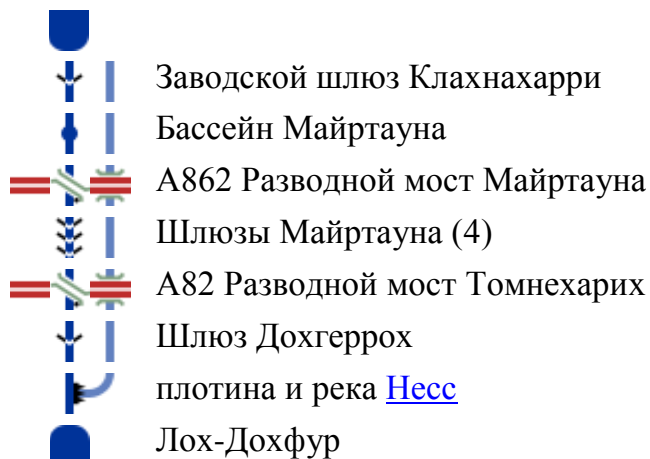
[https://commons.wikimedia.org/wiki/File:Caledonian\\_canal.jpg?uselang=ru](https://commons.wikimedia.org/wiki/File:Caledonian_canal.jpg?uselang=ru) Aberchalder Swing Bridge, over the Caledonian Canal, Scotland. Looking south towards Loch Oich.



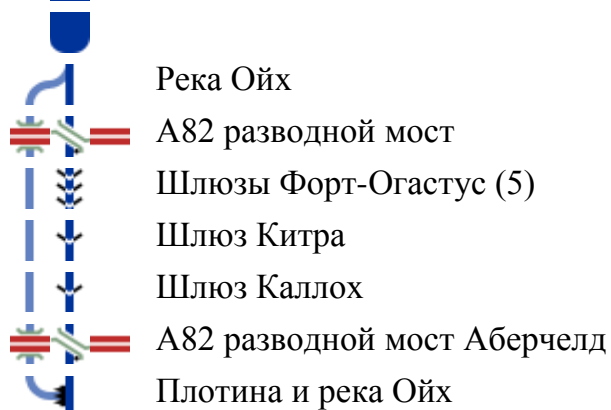
[https://upload.wikimedia.org/wikipedia/commons/a/a8/PICT7878\\_1\\_Lord\\_of\\_the\\_Glens\\_Corpach\\_Sea\\_Lock.jpg?uselang=ru](https://upload.wikimedia.org/wikipedia/commons/a/a8/PICT7878_1_Lord_of_the_Glens_Corpach_Sea_Lock.jpg?uselang=ru) Повелитель ущелий покидает морской шлюз Корпаха

Морской шлюз Ключнехарри

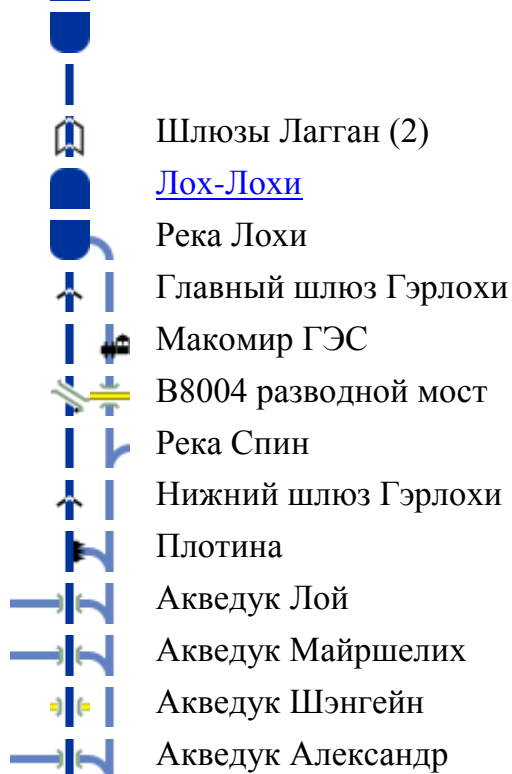
[Бьюли-Ферт](#)

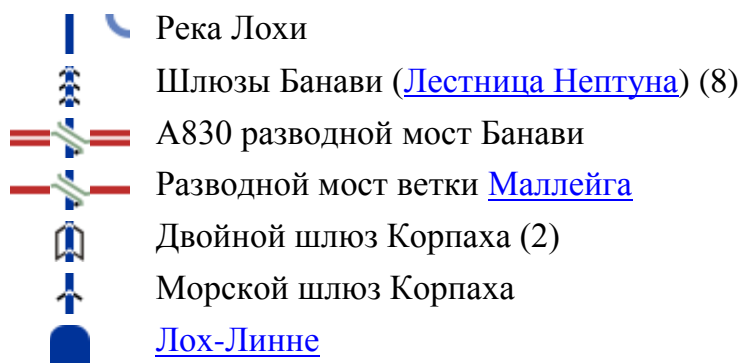


[Лох-Несс](#)



[Лох-Ойх](#)





Три года 2010, 2013, 2014 я путешествовала по всей Великобритании. Собственно говоря, по российским меркам остров – небольшой эта Великобритания, но у неё большие колониальные традиции, несметные материальные богатства, накопленные правящей элитой. Эта королевская элита даже имела свой эгрегор, отличный от эгрегора англо-саксонской нации до дня гибели Принцессы Дианы. На такой небольшой территории есть суверенные субъекты в составе Великобритании: Шотландия, Уэльс, Британия, Ирландия с Белфастом. За эту территорию идёт постоянная борьба между Ирландией и Англией. Это - небольшая, но, самая прибыльная часть Ирландии с морским портом и судостроительными верфями. Они остались в собственности англичан, и не были возвращены Ирландии при её отделении. Ирландцы горбчатся на этих верфях и портовых пристанях, а прибыли текут рекой в Англию. За это идёт необъявленная война. Мы были в Белфасте, в тех районах, где даже днём неспокойно. Я разговаривала с ирландцами на английском языке. Они были приятно удивлены, что русские люди приехали к ним в их страну в гости. Они объясняли свою позицию и говорили, что будут бороться до конца.

У Шотландии свои претензии на отделение в самостоятельное государство. Уэльс не отстаёт от Шотландии в своих претензиях. Расскажу два случая из нашей жизни в Великобритании.

Мы были на экскурсии в уэльской крепости Карнарвон, где принц Уэльский принимает присягу на верность Уэльсу. Крепость большая. В ней расположен музей военно-морского флота. Там всё интересно. Я ходила одна по стенам крепости. Наша группа разбрелась, кто куда? Я хотела сфотографироваться, но, мне не удавалось сделать удачное «Селфи». Это, когда человек сам себя фотографирует. Я увидела парня, идущего в мою сторону, и радостно закричала: «Ты англичанин?!» Я имела в виду, говорит ли он по-английски. В разных музеях Великобритании я встречала людей со всех концов света. По внешнему виду людей белой расы трудно идентифицировать с какой-либо нацией. Вы бы видели, что с ним сделалось? Он вскипел, как тульский самовар, покраснел в лице и раздражённо крикнул: «Я – Уэльс!» Я не поняла, почему он вскипел, словно я его оскорбила? Я ему спокойно ответила: «Мне всё равно, кто ты. Я из России. Сфотографируй меня, пожалуйста». Он подобрел и сделал мне несколько снимков с разных точек стены. Мы мирно расстались.



Второй казус произошёл в городе Стирлинг, который, как пряжка застёгивает северную часть острова Великобритания. Мы пошли небольшой группой в огромный супермаркет. Я ходила, разглядывая с удивлением, как устроен этот крытый магазин. Там были длинные огромные улицы: мясная, овощная, хлебная. Вдоль этих улиц передвигались люди с тележками и нагружали их различными продуктами и сопутствующими товарами. Когда я подошла к кассе, то спокойно расплатилась наличными деньгами, т.к. научилась ездить и наменяла в сбербанке в Москве значительную часть своих дорожных денег в пятифунтовых купюрах.

В автобусе передо мной сидела одна горделивая и пренебрежительная еврейка, которая всем своим видом и действиями показывала, что я для неё = просто плебс.

Тут, около кассы, она разрывалась от негодования. Дело в том, что она дала кассирше сто фунтовую купюру за малостоящий товар. Она выбрала еду на вечер. Кассирша давала ей сдачу в шотландских деньгах, которые действуют только на территории Шотландии. Я оценила ситуацию мгновенно, подошла к ним и попросила администратора выдать ей сдачу английскими фунтами, а если это невозможно, то вернуть этой даме купюру, которой она рассчиталась, и забрать товар назад. Администратор поняла меня сразу и приказала кассирше вернуть еврейке деньги. Развязку я не наблюдала, а ушла сразу.

На следующее утро эта «мадам» бросилась меня обнимать и целовать в автобусе. Всю её спесь, как рукой сняло. Этот случай заставил меня задуматься, почему, и как это возможно, в едином государстве без разделительной границы печатать «свои деньги»?

Ни одна западная капиталистическая страна не едина. Вековые раздоры расщепляют Великобританию, Италию, Германию, Испанию. В маленькой Швейцарии несколько государственных языков. Людей распирает гордыня. Никто не хочет осознать, что дом у нас ОДИН – планета Земля. Мы в одной «подводной лодке» плывём во вселенском море в сторону созвездия «Лебедь» со скоростью света, т.е. 300'000 км/с. Если погибнем, то все вместе! Земля устроена по принципу изобилия. Всем и всего должно хватать, если бы малая часть населения, примерно 5-7%, я думаю, не завладела бы основными богатствами Земли. Война голодных желудков бывает самая непримиримая. Трудно, но необходимо поддерживать баланс сил. Любая система стремится к обнулению. Любое нарушение баланса имеет следствия в виде землетрясений, тайфунов, цунами, что, сами понимаете, не сахарно!

Люди в Великобритании приветливые, приличные, разговорчивые, благодушные, сытые. Они живут бытовыми заботами. В одном дорожном магазинчике я встретила две семейные пары, попросила их меня сфотографировать, что они сделали добродушно. Редко кто отказывает. В ответ я их спросила: «Как вы думаете, что нас объединяет?» Они тупо смотрели на меня, не зная, что ответить. Я им ответила: «Это – ЛЮБОВЬ! Любовь везде - к окружающему миру, друг к другу, к Господу!» Они со мной радостно согласились. Они об этом просто не думали!

Нам надо больше общаться, чтобы открывать друг другу своё сердце, а не слушать искажённую информацию по телевизору или радио! Какая изнуряющая рекламная информация тупит наши мозги! Я её не смотрю и не слушаю никогда! Бесплатно, лежит только сыр в мышеловке! Они про нашу страну ничего не знают и не представляют грандиозности нашей страны. Совершенно необходимо интенсивно развивать туристический бизнес по всей необъятной России для иностранцев и наших людей, конечно! Может, запустить экскурсионный поезд с небольшими остановками для экскурсий и фотографирования себя любимых в разных городах от западной границы в Санкт-Петербурге, например, до Владивостока!!! Вот это маршрут будет для всех. Пустить поезд в межсезонье, когда поезда незаполненные идут.

Я думаю спрос на такой маршрут, будет огромный, если цена будет разумной У них, на западе, каждую мелочь превозносят в глобальное событие! У нас такие несравненные достопримечательности, но, как к ним добраться? Где остановиться, Где поесть?

У нас практически нет общественных туалетов, даже в крупных городах! В Москве есть туалеты, но надо знать, где. Их выстроили в советское время, загнав под землю. Туда ведут крутые лестничные спуски, а назад не каждому под силу подняться. Я со своей ишимической болезнью сердца и «мерцалкой», не могу! Разве трудно поставить строительные подъёмники! По всей Европе в западных странах их полно. У нас даже из станции метро выбраться – проблема, а в мюнхенском метро, например, эскалаторы поднимают людей из подземных переходов на улицу!

В Йорке есть музей традиционной жизни. Там есть огромный зал космонавтики. Я нашла сообщение на стенде, что Великобритания в 1968 году запустила первый спутник, а что 12 апреля 1961 года русский парень, майор Ю.А. Гагарин, первым взлетел в космос и вернулся на Землю, ни слова! Я столько там всего насмотрелась!

Только открытость и прямое общение людей позволят нашим странам сблизиться, и не позволит формировать в сознании людей во всех странах искажённое представление о России!

Многие, кто побывал в России, общался с нашими людьми, уже не могут без неё жить, и строят свой бизнес так, чтобы часто приезжать в Россию, напиться её любовью, свободой (более свободной станы, чем наша, я не встретила), душевной щедростью и чистотой её людей, её природой и любовью к Богу. Они, западники» - более воцерквлённые и заформализованные, а мы – просто ВЕРУЮЩИЕ, всегда были, есть и будем! На том стоит наша земля!